

Врз основа на член 22 став 1 точка 1 и член 62 став 1 од Законот за локална самоуправа (Сл. Весник на Република Македонија бр.2/2002 и во врска со член 22 став 1 точка 7 од Статутот на Општина Кичево (сл. Гласник на Општина Кичево бр. 9/13) а согласно со член 10 став 4 од Законот за постапување со бесправно изградени објекти („Службен весник на РМ,, бр. 23/11, 54/2011,155/12, 72/13,44/14, 115/14, 199/14, 124/15, 129/15, 217/15 и 31/16), Советот на Општина Кичево, на Седницата одржана на ден _____ 2023 година, ја донесе следната :

О Д Л У К А

Со која се утврдува дека ќе се донесе измена на Генерален Урбанистички план за село Зајас донесен со одлука на совет бр.07-280/2 од 14.06.1999, за КП.бр.191 и КП.бр.196 КО Зајас Вон.Гр, во Општина Кичево.

Член 1

Се утврдува дека ќе се донесе измена на на Генерален Урбанистички план за село Зајас донесен со одлука на совет бр.07-280/2 од 14.06.1999, за КП.бр.191 и КП.бр.196 КО Зајас Вон.Гр, во Општина Кичево.

Член 2

Донесувањето на Измената на Генерален урбанистички план за Зајас, бидејќи објектите се наоѓаат надвор од плански опфат и заради вклопување на бесправниот објект зграда бр.1 станбена куќа која се наоѓа на КП.бр.191 и зграда бр.1 станбена куќа на КП.бр.196 за КО Зајас Вон.Гр, според геодетски елаборат за бесправно изградени објекти и делови на објекти бр.0801-529/3 од 19.12.2018 год.изработен од ДГРТУ „Геодет Коруноски,, Кичево, во урбанистичко планска документација.

Член 3

Финансирањето на изработката за донесување на измената на ГУП ќе се врши со средства од буџет на Општина Кичево.

Член 4

Спроведувањето на постапката за донесување на измената на ГУП ќе го врши Одделението за урбанизам и заштитана животната средина при Општина Кичево.

Нë базë тë nenit 22, paragrafi 1 pika 1 dhe neni 62 paragrafi 1 тë Ligjit пër vetqeverisje lokale (“ Gz. zyrtare e Republikës së Maqedonisë” nr. 2/2002), dhe në lidhje me nenin 22 paragrafi 1 pika 7 nga Statuti i Komunës së Kërçovës (Fl.zyrtate e Komunës së Kërçovës” nr. 9/13), konformë nenit 10 paragrafi 4 тë Ligjit пër objektet e ndërtuara pa leje (“ Gazeta zyrtare e Republikës së Maqedonisë” nr. 23/11, 54/2011,155/12, 72/13, 44/14, 115/14, 199/14, 124/15, 129/15,217/15 dhe 31/16),Këshilli i Komunës së Kërçovës, në mbledhjen e mbajtur më dt. _____ 2023, e solli këte:

VENDIM

Me тë cilin пërcaktohet se do тë sillet ndryshim i Planit тë пërgjithshëm Urbanistik пër fshatin Zajaz sjellur me vendim në këshill nr.07-280/2 nga dt.14.06.1999, пër PK.nr.191 dhe PK.nr.196 пër KK Zajaz Jasht пërfsh., në Komunën e Kërçovës.

Neni 1

Përcaktohet se do тë ndryshim i Planit тë пërgjithshëm Urbanistik пër fshatin Zajaz sjellur me vendim në këshill nr.07-280/2 nga dt.14.06.1999, пër PK.nr.191 dhe PK.nr.196 пër KK Zajaz Jasht пërfsh., në Komunën e Kërçovës.

Neni 2

Sjellja e ndryshimit тë planit тë пërgjithshëm urbanistik пër Zajazin пër arsye seobjektet gjenden jasht пërfshirjes së planit dhe пër пërfshirjen e objekteve тë dnërtuara pa leje ndërtesa 1 shtëpi banimi e cila ndodhet në PK.nr.191 dhe ndërtesa nr.1 shtëpi banimi në PK.nr.196 пër KK Zajaz Jasht пërfsh., sipas elaboratit gjeodezik пër objektet e ndërtuara pa leje dhe pjesëve тë objekteve nr.0801-529/3 nga dt.19.12.2018 тë hartuar nga SHPNGJKSHT „Geodet Korunoski,,në Kërçovë, në dokumentacionin e planifikuar urbanistik.

Neni 3

Financimi пër hartimin dhe sjelljen e PPU-së, do тë bëhet me mjete тë Buxhetit тë Komunës së Kërçovës.

Neni 4

Zbatimin e procedurës пër sjelljen e PPU-së do ta bëjë Seksioni пër urbanizim dhe mbrojtjen e mjedisit jetësor në Komunën e Kërçovës.

Член 5

Оваа одлука стапува во сила осмиот ден од денот на објавување во Службен гласник на Општина Кичево.

Neni 5

Ky vendim hyn në fuqi ditën e tetë nga dita e publikimit në “Fletoren zyrtare të Komunës së Kërçovës”.

Бр. _____
_____ година
К и ч е в о

Nr. _____
Dt. _____
K ë r ç o v ë

СОВЕТ НА ОПШТИНА КИЧЕВО / KËSHILLI I KOMUNËS SË KËRÇOVËS
ПРЕТСЕДАТЕЛ / KRYETAR
Скендер Џабири/Skender Xhabiri



Друштво за геодетски работи, трговија и услуги
ГЕОДЕТ КОРУНОСКИ
ДООЕЛ увоз – извоз, Кичево
ул. Мирко Милески бр. 15, Кичево
geodetkorunoski@yahoo.com

Деловоден број: 0801-529/3
Датум: 19.12.2018 год.

**ГЕОДЕТСКИ ЕЛАБОРАТ
ЗА ГЕОДЕТСКИ РАБОТИ ЗА ПОСЕБНИ НАМЕНИ
За легализација на бесправно изграден објект на
КП 191 и 196
КО. Зајас вон гр.**

Со заверката Агенцијата за катастар на недвижности тврди дека при изработката на геодетскиот елаборат се користени податоци од ГКИС и дека за истите е платен надоместок согласно со Законот, додека за квалитетот и точноста на податоците содржани во елаборатот одговара изготвувачот.

ГЕОДЕТ КОРУНОСКИ ДООЕЛ увоз-извоз
Кичево

Изготвил:

МП

АГЕНЦИЈА ЗА КАТАСТАР НА НЕДВИЖНОСТИ

Одобрил:

МП

Овластен геодет:
геод.инг. Јулијана Цветановска

Друштво за геодетски работи, трговија и услуги
ГЕОДЕТ КОРУНОСКИ
ДООЕЛ увоз – извоз, Кичево
ул. Мирко Милески бр. 15, Кичево
geodetkorunoski@yahoo.com

СОДРЖИНА НА ГЕОДЕТСКИОТ ЕЛАБОРАТ

1. Технички извештај.
2. Скица на премерување.
3. Скица на премерување на внатрешна површина.
4. Рекапитулација
5. Оригинал податоци од АКН .
6. CD

ТЕХНИЧКИ ИЗВЕШТАЈ

По основ на доставено барање од лицето Медин Мехмеди од Зајас, заведено под број 0801-529/1 од 19.12.2018 год. изработен е геодетски елаборат за посебни намени за фактичка состојба на бесправни изградени објекти на КП 191 и 196 за КО Зајас вон гр.

1. Податоци за КО, КП, ИЛ :

- КО. Македонски Брод, КП. 191 и 196, И.Л. 550

2. Податоци за методата на премер и инструменти, време и точност:

Етажно премерување и висината на објектот е извршено со помош на *Distancer Trimble*, Премерот на недвижноста е извршен на DT12-11-2018, TM21:56:16 со примена на метода на Глобално сателитско позиционирање (GNSS) со користење на кинематички начин на позиционирање со реално време RTK (real time kinematic) и со користење на МАК ПОС (Македонски позиционен систем) мрежа со помош на двофреквентен приемник (GNSS system Stonex S9). Обработката на теренските податоци е извршена со помош на софтвер Bentley Map V8i.

3. Краток опис за утврдена состојба од извршеното споредување на податоците од премерот на фактичката состојба со податоците од катастарот на недвижностите.

Излезено е на лице место при што извршен е габаритен премер на објектите кои на скицата од теренско премерување се означени како зграда број 1 на Кп.бр.191 и зграда број 1 на Кп.бр.196, двете за КО Зајас вон гр. Исто така извршен е премер и на внатрешна корисната површина на објектите.

Извршено е пренесување на податоците добиени од терен на катастарскиот план и изготвен е графички приказ скица на премерување со координати.

Од премерот на лице место и увидот во катастарскиот план утврдено е дека објектите не се евидентирани на катастарскиот план и истите на скицата од теренско премерување прикажани се со црвена боја.

Објектот број 1 на лице место претставува станбен простор и се состои од: приземје со два влезови, кат и поткровје и објектот број 2 се состои од приземје. Во прилог на елаборатот дадена е целата содржина во PDF формат потпишана соодветно со дигитален сертификат.

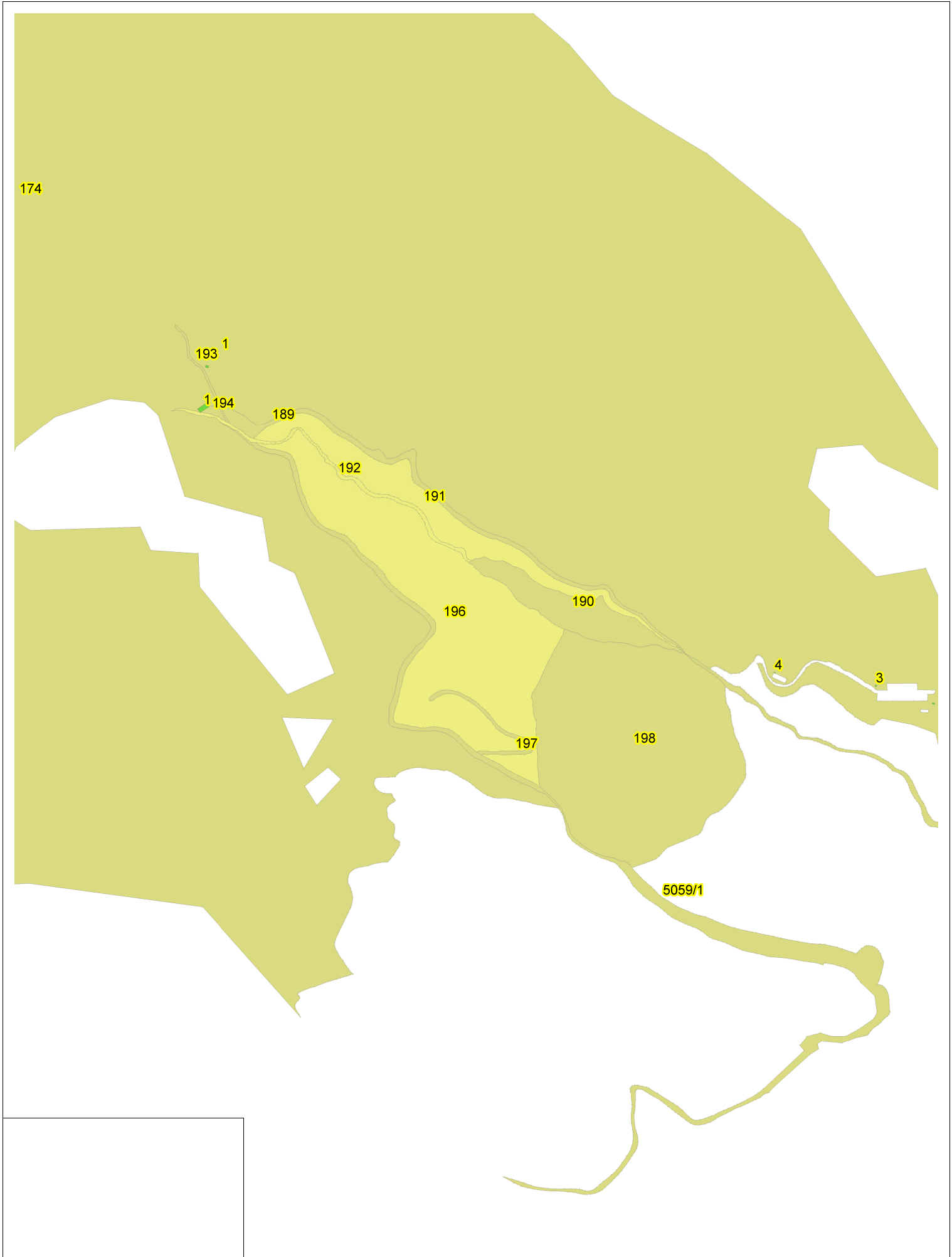
4. Извршител на премерот

дипл.геод.инж. Димче Костоски

Изработил

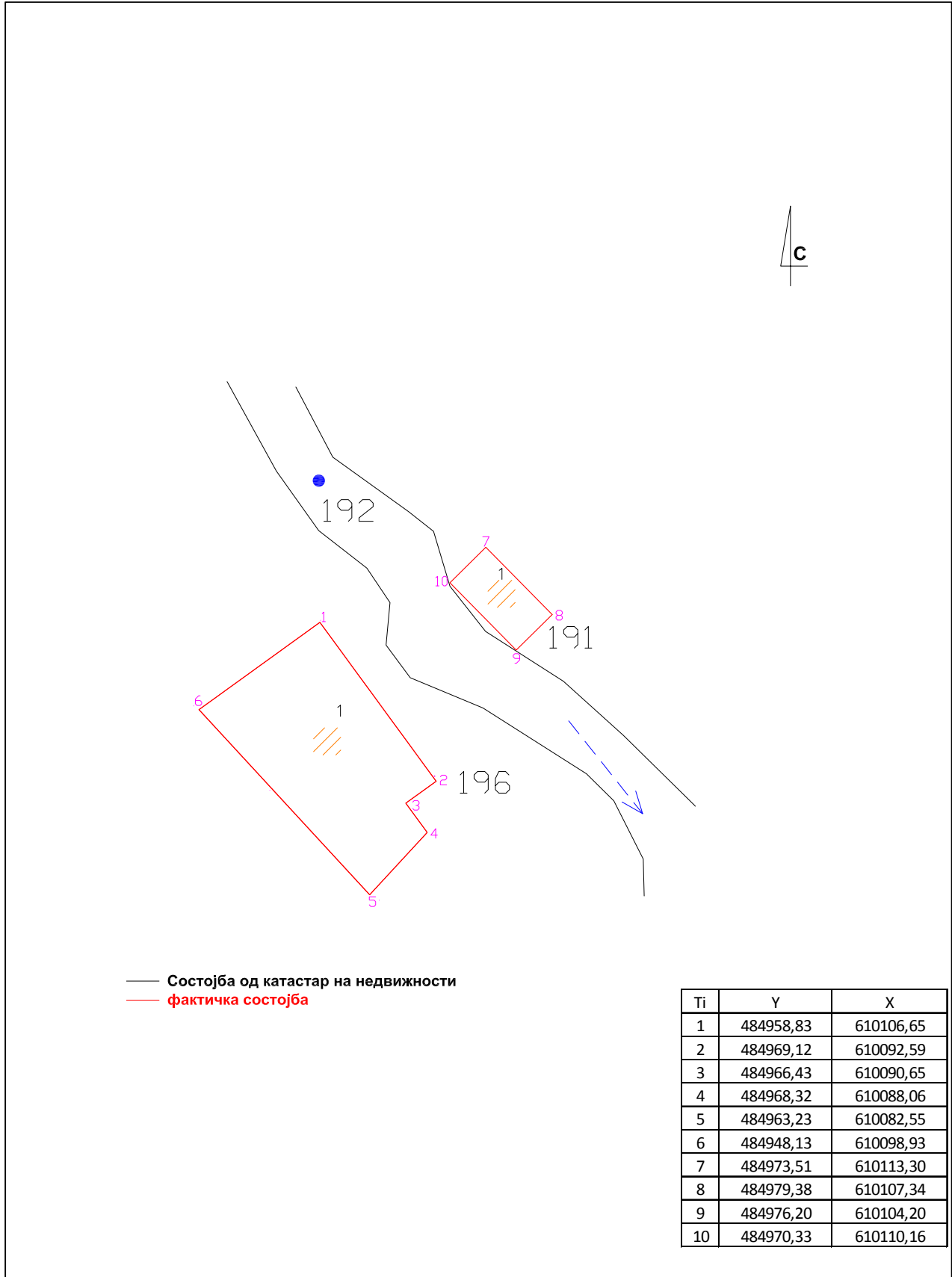
М.П

дипл.геод.инж. Димче Костоски



Теренска скица на премерување

P = 1:500

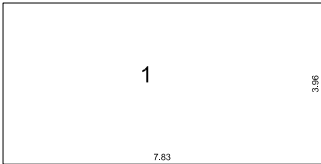


Кичево:
19.12.2018год.

Изработил:
дипл.геод.инг. Димче Костоски

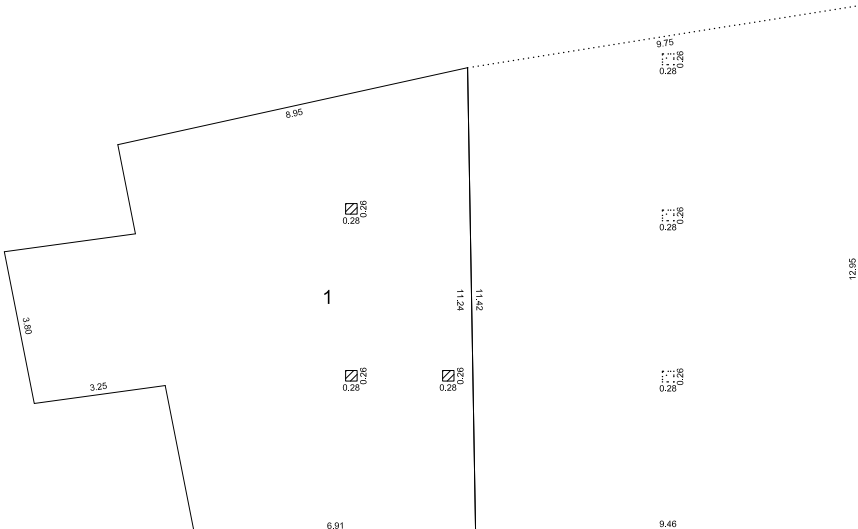
С К И Ц А

НА ПРЕМЕРУВАЊЕ НА ВНАТРЕШНА ПОВШРИНА НА ЗГРАДА, ПОСЕБЕН ДЕЛ ОД ЗГРАДА И ДРУГ ОБЈЕКТ

Име и презиме/назив и адреса				Дел на недвижност	Пресметување на вкупната внатрешна површина/волумен				
Медин Мехмеди с.Зајас, Кичево				1/1	Број на просторија	Должина	Ширина	Висина	Површина/Волумен
Број на катастарска парцела	191	Влез	1	Внатрешна површина/волумен м2/м3 според правниот основ	1	7.83	3.96		31.00
		Кат	Пр						
Број на зграда во парцелата	1	Број на посебниот дел од зградата			1				
Намена на зградата и друг објект	A1-1	Намена на посебниот дел од зградата			Ст				
Адреса на зградата	Зајас вон г.р., мв Рудник, Кичево								
									
					Вкупно: 31.00				
					помошни површини - тераси -				
					Вкупно:				
					Изработил:				
					дипл.геод.инж. Димче Костоски				

С К И Ц А

НА ПРЕМЕРУВАЊЕ НА ВНАТРЕШНА ПОВШРИНА НА ЗГРАДА, ПОСЕБЕН ДЕЛ ОД ЗГРАДА И ДРУГ ОБЈЕКТ

Име и презиме/назив и адреса				Дел на недвижност	Пресметување на вкупната внатрешна површина/волумен				
Медин Мехмеди с.Зајас, Кичево				1/1	Број на просторија	Должина	Ширина	Висина	Површина/Волумен
Број на катастарска парцела	196	Влез	1	Внатрешна површина/волумен м2/м3 според правниот основ	1				94.88
		Кат	Пр						
Број на зграда во парцелата	1	Број на посебниот дел од зградата			1				
Намена на зградата и друг објект	A1-1	Намена на посебниот дел од зградата			Ст				
Адреса на зградата	Зајас вон г.р., мв Рудник, Кичево								
									
					Вкупно: 94.67				
					помошни површини - тераси -				
					Вкупно:				
					Изработил:				
					дипл.геод.инж. Димче Костоски				

С К И Ц А

НА ПРЕМЕРУВАЊЕ НА ВНАТРЕШНА ПОВШРИНА НА ЗГРАДА, ПОСЕБЕН ДЕЛ ОД ЗГРАДА И ДРУГ ОБЈЕКТ

Име и презиме/назив и адреса				Дел на недвижност	Пресметување на вкупната внатрешна површина/волумен																																																	
Медин Мехмеди с.Зајас, Кичево				1/1	Број на просторија	Должина	Ширина	Висина	Површина/ Волумен																																													
Број на катастарска парцела	196	Влез Кат	1 К1	Внатрешна површина/ волумен м2/м3 според правниот основ	1				116.03																																													
Број на зграда во парцелата	1	Број на посебниот дел од зградата			2																																																	
Намена на зградата и друг објект	A1-1	Намена на посебниот дел од зградата			Ст																																																	
Адреса на зградата	Зајас вон г.р., мв Рудник, Кичево																																																					
					<table border="1" style="width: 100%; border-collapse: collapse;"> <tr> <td colspan="5" style="text-align: right;">Вкупно: 116.03</td> </tr> <tr> <td colspan="5" style="text-align: center;">помошни површини - тераси -</td> </tr> <tr> <td colspan="5"></td> </tr> <tr> <td colspan="5"></td> </tr> <tr> <td colspan="5"></td> </tr> <tr> <td colspan="5"></td> </tr> <tr> <td colspan="5" style="text-align: right;">Вкупно:</td> </tr> <tr> <td colspan="5" style="text-align: center;">Изработил:</td> </tr> <tr> <td colspan="5" style="text-align: center;">дипл.геод.инж. Димче Костоски</td> </tr> </table>					Вкупно: 116.03					помошни површини - тераси -																									Вкупно:					Изработил:					дипл.геод.инж. Димче Костоски				
Вкупно: 116.03																																																						
помошни површини - тераси -																																																						
Вкупно:																																																						
Изработил:																																																						
дипл.геод.инж. Димче Костоски																																																						

С К И Ц А

НА ПРЕМЕРУВАЊЕ НА ВНАТРЕШНА ПОВШРИНА НА ЗГРАДА, ПОСЕБЕН ДЕЛ ОД ЗГРАДА И ДРУГ ОБЈЕКТ

Име и презиме/назив и адреса				Дел на недвижност	Пресметување на вкупната внатрешна површина/волумен																																																	
Медин Мехмеди с.Зајас, Кичево				1/1	Број на просторија	Должина	Ширина	Висина	Површина/ Волумен																																													
Број на катастарска парцела	196	Влез Кат	1 Ma1	Внатрешна површина/ волумен м2/м3 според правниот основ	1	11.77	3.78		44.49																																													
Број на зграда во парцелата	1	Број на посебниот дел од зградата			/																																																	
Намена на зградата и друг објект	A1-1	Намена на посебниот дел од зградата			Ст																																																	
Адреса на зградата	Зајас вон г.р., мв Рудник, Кичево																																																					
					<table border="1" style="width: 100%; border-collapse: collapse;"> <tr> <td colspan="5" style="text-align: right;">Вкупно: 44.49</td> </tr> <tr> <td colspan="5" style="text-align: center;">помошни површини - тераси -</td> </tr> <tr> <td colspan="5"></td> </tr> <tr> <td colspan="5"></td> </tr> <tr> <td colspan="5"></td> </tr> <tr> <td colspan="5"></td> </tr> <tr> <td colspan="5" style="text-align: right;">Вкупно:</td> </tr> <tr> <td colspan="5" style="text-align: center;">Изработил:</td> </tr> <tr> <td colspan="5" style="text-align: center;">дипл.геод.инж. Димче Костоски</td> </tr> </table>					Вкупно: 44.49					помошни површини - тераси -																									Вкупно:					Изработил:					дипл.геод.инж. Димче Костоски				
Вкупно: 44.49																																																						
помошни површини - тераси -																																																						
Вкупно:																																																						
Изработил:																																																						
дипл.геод.инж. Димче Костоски																																																						

СКИЦА

НА ПРЕМЕРУВАЊЕ НА ВНАТРЕШНА ПОВШРИНА НА ЗГРАДА, ПОСЕБЕН ДЕЛ ОД ЗГРАДА И ДРУГ ОБЈЕКТ

Име и презиме/назив и адреса				Дел на недвижност		Пресметување на вкупната внатрешна површина/волумен							
Медин Мехмеди с.Зајас, Кичево				1/1		Број на просторија	Должина	Ширина	Висина	Површина/ Волумен			
											1		
Број на катастарска парцела	196	Влез	2	Внатрешна површина/ волумен м2/м3 според правниот основ									
		Кат	Пр										
Број на зграда во парцелата	1	Број на посебниот дел од зградата		1									
Намена на зградата и друг објект	A1-1	Намена на посебниот дел од зградата		Ст									
Адреса на зградата				Зајас вон г.р., мв Рудник, Кичево									
												Вкупно: 116.31	
												помошни површини - тераси -	
<p>Вкупно:</p> <p>Изработил:</p> <p>дипл.геод.инж. Димче Костоски</p>													

СКИЦА

НА ПРЕМЕРУВАЊЕ НА ВНАТРЕШНА ПОВШРИНА НА ЗГРАДА, ПОСЕБЕН ДЕЛ ОД ЗГРАДА И ДРУГ ОБЈЕКТ

Име и презиме/назив и адреса				Дел на недвижност		Пресметување на вкупната внатрешна површина/волумен							
Медин Мехмеди с.Зајас, Кичево				1/1		Број на просторија	Должина	Ширина	Висина	Површина/ Волумен			
Број на катастарска парцела	196	Влез	2	Внатрешна површина/ волумен м2/м3 според правниот основ									
		Кат	К1										
Број на зграда во парцелата	1	Број на посебниот дел од зградата		/									
Намена на зградата и друг објект	A1-1	Намена на посебниот дел од зградата		Пп									
Адреса на зградата				Зајас вон г.р., мв Рудник, Кичево									
												Вкупно:	
												помошни површини - тераси -	
<p>Вкупно: 116.71</p> <p>Изработил:</p> <p>дипл.геод.инж. Димче Костоски</p>													

РЕКАПИТУЛАЦИЈА

Број на КП		Адреса (улица и куќен број на зграда)	Број на зграда	влез	кат	Стан	Намена на посебен дел од зграда	Внатреш на површина а на посебно т дел од зградата (м ²)	Волумен (м ³)	Површина на земјиште под зграда		Висина на зграда (кота на венец) (м)
основен	дел									број на зграда	(м ²)	
191		Зајас вон гр., мв. Рудник, Кичево	1	1	Пр	1	Ст	31		1	37	2.50
196			1	1	Пр	1	Ст	95		1	243	7.80
				1	К1	2	Ст	116				
				1	Ма1	/	Ст	44				
				2	Пр	1	Ст	116				
				2	К1	2	Пп	117				
							Вкупно	519				

Изготвил:

мп

_____ д-р геод. инж. Димче Костоски

JB,NMDARDA,DT12-11-2018,TM21:56:16

MO,ADO,UN1,SF1.00000000,ECO,EO0.0,AU0--SurvCE Version 2.62--CRD: Alphanumeric--User Defined: MKD_Kicevo--Equipment: S9 III GNSS SN:STNS93042024--Antenna Type: [STXS9GS425A NONE],RA0.0930m,SHMP0.0620m,L10.0940m,L20.0940m,--L1/L2 GNSS--Localization File: None--Geoid Separation File: None--Scale Point not used--Entered HR: 2.0000, Vertical,LS,HR2.0752

GPS,PN1,LA41.380440211720,LN20.485142775980,EL1539.694000,--

--GS,PN1,N 4610093.0466,E 484968.9729,EL1493.6457,--

--GT,PN1,SW2031,ST204871000,EW2031,ET204871000

--HSDV:3.574, VSDV:4.964, STATUS:AUTONOMOUS, SATS:10, PDOP:1.848, HDOP:1.100, VDOP:1.485

--DT12-11-2018--TM21:56:17

GPS,PN2,LA41.380484823820,LN20.485099071140,EL1540.488000,--

--GS,PN2,N 4610106.8305,E 484958.8874,EL1494.4392,--

--GT,PN2,SW2031,ST204897000,EW2031,ET204897000

--HSDV:1.853, VSDV:2.608, STATUS:AUTONOMOUS, SATS:15, PDOP:1.384, HDOP:0.700, VDOP:1.194

--DT12-11-2018--TM21:56:42

GPS,PN3,LA41.380460198740,LN20.485050651200,EL1544.212000,--

--GS,PN3,N 4610099.2578,E 484947.6654,EL1498.1638,--

--GT,PN3,SW2031,ST204944000,EW2031,ET204944000

--HSDV:1.542, VSDV:2.460, STATUS:AUTONOMOUS, SATS:14, PDOP:1.582, HDOP:0.800, VDOP:1.365

--DT12-11-2018--TM21:57:30

GPS,PN4,LA41.380436102080,LN20.485079778920,EL1544.509000,--

--GS,PN4,N 4610091.8100,E 484954.3907,EL1498.4610,--

--GT,PN4,SW2031,ST204973000,EW2031,ET204973000

--HSDV:1.680, VSDV:2.652, STATUS:AUTONOMOUS, SATS:15, PDOP:1.582, HDOP:0.800, VDOP:1.365

--DT12-11-2018--TM21:58:00

GPS,PN5,LA41.380404588160,LN20.485121743940,EL1543.334000,--

--GS,PN5,N 4610082.0676,E 484964.0822,EL1497.2863,--

--GT,PN5,SW2031,ST205099000,EW2031,ET205099000

--HSDV:1.511, VSDV:2.369, STATUS:AUTONOMOUS, SATS:15, PDOP:1.400, HDOP:0.700, VDOP:1.212

--DT12-11-2018--TM22:00:07

GPS,PN6,LA41.380474441180,LN20.485172910800,EL1539.633000,--

--GS,PN6,N 4610103.5913,E 484975.9695,EL1493.5840,--
--GT,PN6,SW2031,ST205157000,EW2031,ET205157000
--HSDV:1.539, VSDV:2.448, STATUS:AUTONOMOUS, SATS:15, PDOP:1.403, HDOP:0.700, VDOP:1.216
--DT12-11-2018--TM22:01:03
GPS,PN7,LA41.380486074280,LN20.485184424980,EL1540.060000,--
--GS,PN7,N 4610110.0398,E 484970.1180,EL1494.0108,--
--GT,PN7,SW2031,ST205168000,EW2031,ET205168000
--HSDV:1.536, VSDV:2.439, STATUS:AUTONOMOUS, SATS:14, PDOP:1.456, HDOP:0.800, VDOP:1.217
--DT12-11-2018--TM22:01:14
GPS,PN8,LA41.380492094500,LN20.485145500160,EL1540.071000,--
--GS,PN8,N 4610104.0564,E 484976.2907,EL1494.0219,--
--GT,PN8,SW2031,ST205209000,EW2031,ET205209000
--HSDV:1.512, VSDV:2.370, STATUS:AUTONOMOUS, SATS:15, PDOP:1.436, HDOP:0.700, VDOP:1.254
--DT12-11-2018--TM22:01:56
GPS,PN9,LA41.380501627660,LN20.485158917180,EL1539.034000,--
--GS,PN9,N 4610107.8444,E 484979.2894,EL1492.9847,--
--GT,PN9,SW2031,ST205222000,EW2031,ET205222000
--HSDV:1.539, VSDV:2.445, STATUS:AUTONOMOUS, SATS:15, PDOP:1.526, HDOP:0.700, VDOP:1.356
--DT12-11-2018--TM22:02:08

ИЗЈАВА СО ПОДАТОЦИ ЗА НЕДВИЖНОСТИ

ЛИСТ 1

Основни податоци

Име MEDIN

Презиме MEHMEDI

Адреса на живеење ZAJAZ

Податоци за недвижноста

Катастарска општина 499 ZAJAZ VON GR

Катастарска парцела 199

Зграда, објект/посебен дел од зграда (стан, деловна просторија, гаража и др.)

На КП 199

Општина ZAJAZ VON GR Лица _____ Број 12

КАРАКТЕРИСТИКИ НА ОБЈЕКТИЗА ДОМУВАЊЕ

Година на изградба на објектот 1990

Година на извршена доградба/надградба на објектот _____

Година на реконструкција 2009

Тип на реконструкција

- Фасада
- Столарија
- Инсталации
- Кров

Материјал од кој е изграден објектот

- Монтажен материјал
- Мешовит материјал
- Тврд материјал

Изјавил



Име, Презиме и потпис

ИЗЈАВА СО ПОДАТОЦИ ЗА НЕДВИЖНОСТИ

ЛИСТ 1

Основни податоци

Име MEDIN

Презиме MEHMEDI

Адреса на живеење ZAJAZ

Податоци за недвижноста

Катастарска општина ZAJAZ VON GR

Катастарска парцела 196

Зграда, објект/посебен дел од зграда (стан, деловна просторија, гаража и др.)

На КП 196

Општина ZAJAZ VON GR лица _____ Број _____

КАРАКТЕРИСТИКИ НА ОБЈЕКТИЗА ДОМУВАЊЕ

Година на изградба на објектот 1990

Година на извршена доградба/надградба на објектот _____

Година на реконструкција 2009


Тип на реконструкција

- Фасада
- Столарија
- Инсталации
- Кров

Материјал од кој е изграден објектот

- Монтажен материјал
- Мешовит материјал
- Тврд материјал

Изјавил



Име, Презиме и потпис



ИМОТЕН ЛИСТ број: 550 ПРЕПИС
Катастарска општина: ЗАЈАС-ВОН Г.Р.

ЛИСТ А: ПОДАТОЦИ ЗА НОСИТЕЛОТ НА ПРАВОТО НА СОПСТВЕНОСТ							
Ред. бр.	ЕМБГ / ЕМБС	Име и презиме / Назив	Адреса / Седиште	Дел на недвижност	Правен основ на запишување	Бр. на пред. по кој е извршено запишување	Датум и час на запишување
1	***	РЕПУБЛИКА МАКЕДОНИЈА		1/1	исправка на грешка во постапка по извештај од МАКЕДИТ - се запишува ЗПЗ-1 и ЗПЗ-2.	1122-3623/2014	25.09.2014 10:43:02

ЛИСТ Б: ПОДАТОЦИ ЗА ЗЕМЈИШТЕТО (КАТАСТАРСКА ПАРЦЕЛА) И ЗА ПРАВОТО НА СОПСТВЕНОСТ											
Број на катастарска парцела		Викано место/улица	Катастарска		Површина во м2	Сопственост / сосопственост / заедничка сопственост			Бр. на пред. по кој е извршено запишување	Датум и час на запишување	
основен	дел		култура	класа							
1386		КРИВА РЕКА		16000	2	27813		831		71 / 2014	15.10.2014 04:02:48
1388		КРИВА РЕКА		16000	2	6859		831		71 / 2014	15.10.2014 03:51:31
1390		КРИВА РЕКА		16000	2	7883		831		71 / 2014	15.10.2014 04:02:49
1391		КРИВА РЕКА		42100		1048		831		71 / 2014	15.10.2014 03:42:30
1392		КРИВА РЕКА		16000	2	13701		831		71 / 2014	15.10.2014 03:45:16
1393		КРИВА РЕКА		42100		2639		831		71 / 2014	15.10.2014 03:45:17
1395		РУДНИК		42100		4970		831		71 / 2014	15.10.2014 03:51:32
1396		РУДНИК		16000	2	2427		831		71 / 2014	15.10.2014 04:02:49
1397		РУДНИК	гз	зпз 1		11	СОПСТВЕНОСТ			1113-1429/2018	23.11.2018
1397		РУДНИК	гз	зпз 2		1	СОПСТВЕНОСТ			1113-1429/2018	23.11.2018
1397		РУДНИК	гз	зпз 3		20	СОПСТВЕНОСТ			1113-1429/2018	23.11.2018
1397		РУДНИК	гз	зпз 4		0	СОПСТВЕНОСТ			1113-1429/2018	23.11.2018
1397		РУДНИК	гз	зпз 5		20	СОПСТВЕНОСТ			1113-1429/2018	23.11.2018
1397		РУДНИК	гз	зпз 6		3	СОПСТВЕНОСТ			1113-1429/2018	23.11.2018



ИМОТЕН ЛИСТ број: 550 ПРЕПИС
Катастарска општина: ЗАЈАС-ВОН Г.Р.

ЛИСТ Б: ПОДАТОЦИ ЗА ЗЕМЈИШТЕТО (КАТАСТАРСКА ПАРЦЕЛА) И ЗА ПРАВОТО НА СОПСТВЕНОСТ										
Број на катастарска парцела		Викано место/улица	Катастарска			Површина во м2	Сопственост / сосопственост / заедничка сопственост		Бр. на пред. по кој е извршено запишување	Датум и час на запишување
основен	дел		култура	класа						
1397		РУДНИК	гз	зпз 7		7	СОПСТВЕНОСТ		1113-1429/2018	23.11.2018
1397		РУДНИК	гз	зпз 8		1	СОПСТВЕНОСТ		1113-1429/2018	23.11.2018
1397		РУДНИК	гз	зпз 9		4	СОПСТВЕНОСТ		1113-1429/2018	23.11.2018
1397		РУДНИК	гз	зпз 10		44	СОПСТВЕНОСТ		1113-1429/2018	23.11.2018
1397		РУДНИК	зз	лс	2	99595	СОПСТВЕНОСТ		1113-1429/2018	23.11.2018
1398		РУДНИК		16000	2	1027		831	71 / 2014	15.10.2014 03:42:30
1399		РУДНИК		42100		620		831	71 / 2014	15.10.2014 03:57:15
1400		РУДНИК	гз	гиз		9	СОПСТВЕНОСТ		1113-1429/2018	23.11.2018
1400		РУДНИК	гз	зпз 1		63	СОПСТВЕНОСТ		1113-1429/2018	23.11.2018
1401		РУДНИК	гз	гиз		6	СОПСТВЕНОСТ		1113-1429/2018	23.11.2018
1401		РУДНИК	гз	зпз 1		93	СОПСТВЕНОСТ		1113-1429/2018	23.11.2018
1402		РУДНИК	гз	гиз		69	СОПСТВЕНОСТ		1113-1429/2018	23.11.2018
1402		РУДНИК	гз	зпз 1		256	СОПСТВЕНОСТ		1113-1429/2018	23.11.2018
1403		РУДНИК	гз	гиз		2	СОПСТВЕНОСТ		1113-1429/2018	23.11.2018
1403		РУДНИК	гз	зпз 1		181	СОПСТВЕНОСТ		1113-1429/2018	23.11.2018
1404		РУДНИК	гз	гиз		16	СОПСТВЕНОСТ		1113-1429/2018	23.11.2018
1404		РУДНИК	гз	зпз 1		108	СОПСТВЕНОСТ		1113-1429/2018	23.11.2018



ИМОТЕН ЛИСТ број: 550 ПРЕПИС
Катастарска општина: ЗАЈАС-ВОН Г.Р.

ЛИСТ Б: ПОДАТОЦИ ЗА ЗЕМЈИШТЕТО (КАТАСТАРСКА ПАРЦЕЛА) И ЗА ПРАВОТО НА СОПСТВЕНОСТ										
Број на катастарска парцела		Викано место/улица	Катастарска			Површина во м2	Сопственост / сосопственост / заедничка сопственост		Бр. на пред. по кој е извршено запишување	Датум и час на запишување
основен	дел		култура		класа					
1405		РУДНИК	гз	зпз 1		64	СОПСТВЕНОСТ		1122-3610/2014	24.09.2014 09:18:07
1406		ЧАУШИЦА		31500		73387		831	71 / 2014	15.10.2014 03:54:26
1407		ЧАУШИЦА		42100		4581		831	71 / 2014	15.10.2014 03:42:31
1408		ЧАУШИЦА		31500		253868		831	71 / 2014	15.10.2014 03:42:31
1409	1	ЧАУШИЦА		42100		4284		831	71 / 2014	15.10.2014 03:51:33
1410	1	ЧАУШИЦА		16000	4	23506		831	71 / 2014	15.10.2014 03:45:18
177		РУДНИК	гз	зпз 1		0	СОПСТВЕНОСТ		1113-1429/2018	23.11.2018
177		РУДНИК	зз	пс	4	11563	СОПСТВЕНОСТ		1113-1429/2018	23.11.2018
178		РУДНИК	гз	гиз		205	СОПСТВЕНОСТ		1113-1429/2018	23.11.2018
178		РУДНИК	гз	зпз 1		65	СОПСТВЕНОСТ		1113-1429/2018	23.11.2018
179		РУДНИК	гз	зпио		5528	СОПСТВЕНОСТ		1113-1429/2018	23.11.2018
180		РУДНИК	гз	гиз		16	СОПСТВЕНОСТ		1113-1429/2018	23.11.2018
180		РУДНИК	гз	зпз 1		255	СОПСТВЕНОСТ		1113-1429/2018	23.11.2018
181		РУДНИК	гз	зпио		3687	СОПСТВЕНОСТ		1113-1429/2018	23.11.2018
182		РУДНИК	гз	гиз		927	СОПСТВЕНОСТ		1122-3623/2014	25.09.2014 10:43:02
182		РУДНИК	гз	зпз 1		213	СОПСТВЕНОСТ		1122-3623/2014	25.09.2014 10:43:02
182		РУДНИК	гз	зпз 2		198	СОПСТВЕНОСТ		1122-3623/2014	25.09.2014 10:43:02
183		РУДНИК	гз	зпз 1		86	СОПСТВЕНОСТ		1122-	24.09.2014 09:18:07



ИМОТЕН ЛИСТ број: 550 ПРЕПИС
Катастарска општина: ЗАЈАС-ВОН Г.Р.

ЛИСТ Б: ПОДАТОЦИ ЗА ЗЕМЈИШТЕТО (КАТАСТАРСКА ПАРЦЕЛА) И ЗА ПРАВОТО НА СОПСТВЕНОСТ										
Број на катастарска парцела		Викано место/улица	Катастарска		Површина во м2	Сопственост / сосопственост / заедничка сопственост			Бр. на пред. по кој е извршено запишување	Датум и час на запишување
основен	дел		култура	класа						
									3610/2014	
184		РУДНИК	гз	зпз 1	226	СОПСТВЕНОСТ			1122-3612/2014	24.09.2014 09:25:47
185		РУДНИК	гз	зпз 1	136	СОПСТВЕНОСТ			1122-3614/2014	24.09.2014 09:34:39
186		РУДНИК		17000 4	13230		831		71 / 2014	15.10.2014 03:59:33
187		РУДНИК		42100	1692		831		71 / 2014	15.10.2014 04:02:47
188		РУДНИК		17000 4	80232		831		71 / 2014	15.10.2014 04:02:48
189		РУДНИК		42100	11242		831		71 / 2014	15.10.2014 03:54:24
190		РУДНИК		22100	20777		831		71 / 2014	15.10.2014 03:51:30
191		РУДНИК		16000 2	32345		831		71 / 2014	15.10.2014 03:59:49
192		РУДНИК		22100	4432		831		71 / 2014	15.10.2014 03:48:20
193		РУДНИК		22100	909		831		71 / 2014	15.10.2014 03:45:15
194		РУДНИК	гз	гиз	622	СОПСТВЕНОСТ			1122-3614/2014	24.09.2014 09:34:39
194		РУДНИК	гз	зпз 1	182	СОПСТВЕНОСТ			1122-3614/2014	24.09.2014 09:34:39
195		РУДНИК		16000 2	129724		831		71 / 2014	15.10.2014 03:51:31
196		РУДНИК		16000 2	120028		831		71 / 2014	15.10.2014 03:45:16
197		РУДНИК		42100	2421		831		71 / 2014	15.10.2014 03:51:31
198		РУДНИК		31500	139135		831		71 / 2014	15.10.2014 03:48:20
199		РУДНИК	зз	пс 2	148790	СОПСТВЕНОСТ			1113-1429/2018	23.11.2018
200		РУДНИК		16000 2	367		831		71 / 2014	15.10.2014 03:42:29
201		РУДНИК	гз	зпз 1	184	СОПСТВЕНОСТ			1113-	23.11.2018



ИМОТЕН ЛИСТ број: 550 ПРЕПИС
Катастарска општина: ЗАЈАС-ВОН Г.Р.

ЛИСТ Б: ПОДАТОЦИ ЗА ЗЕМЈИШТЕТО (КАТАСТАРСКА ПАРЦЕЛА) И ЗА ПРАВОТО НА СОПСТВЕНОСТ											
Број на катастарска парцела		Викано место/улица	Катастарска			Површина во м2	Сопственост / сосопственост / заедничка сопственост			Бр. на пред. по кој е извршено запишување	Датум и час на запишување
основен	дел		култура	класа							
										1429/2018	
202		РУДНИК	зз	пс	2	396287	СОПСТВЕНОСТ			1113-1429/2018	23.11.2018
203		КРИВА РЕКА		42100		1696		831		71 / 2014	15.10.2014 03:54:25
204		КРИВА РЕКА	зз	пс	2	136156	СОПСТВЕНОСТ			1113-1429/2018	23.11.2018

Г.Промени на други стварни права и други права чие запишување е утврдено со закон, прибележување на факти од влијание за недвижностите и предбележување

Г.9. Промени во прибележувања

Г9.3.Други факти чие прибележување е предвидено со закон:

Вид на прибележување:																
ДОГОВОР ЗА КОНЦЕСИЈА																
Носител на правото на службеност (плодоуживање, употреба и домување):						ЕМБГ / ЕМБС			Адреса / Седиште							
КОНЦЕДЕНТ ВЛАДА НА РЕПУБЛИКА МАКЕДОНИЈА						0000000			СКОПЈЕ							
КОНЦЕСИОНЕР АД ТАЈМИШТЕ ПРОИЗВОДСТВО, ПРЕРАБОТКА, ПРОМЕТ И УСЛУГИ КИЧЕВО						4401492			КИЧЕВО; УЛ.МАГИСТАРЛЕН ПАТ							
Број на катастарска парцела	Викано место/улица	Катастарска		Површина во м2	Број на зграда/друг објект	Влез/Кат/Број на посебен/заед			Намена на посебен/заеднички дел од зграда	Внатрешна површина во м2	Отворена површина во м2	Волумен во м3	Краток опис на прибележуваето	Правен основ на запишување	Број на предмет по кој е извршено прибележувањето	Датум и час на запишување
		Култура	Класа			Влез	Кат	Број								
основен	дел															



ИМОТЕН ЛИСТ број: 550 ПРЕПИС
Катастарска општина: ЗАЈАС-ВОН Г.Р.

183	0	РУДНИК	гз	зпз		86	1											Концесиониот простор за експлоатација на минерална сировина руди на железо на локалитетот Тајмиште , Општина Кичево е ограничен со точки дефинирани со координати, точките меѓусебно поврзани со прави линии како што се дадени на топографската карта приклучена кон овој договор во мерка 1 : 25000 во Гаус –Кригера проекција и зафаќа вкупна површина од 3505018 км2. Концесијата се доделува за период од 30 (триесет) години.	Договор за концесија за експлоатација на минерална сировина руди на железо на локалитетот Тајмиште , Општина Кичево бр. 24-227/9 од 21,7,2014 година од РМ Министерство за економија Скопје,	1113-1429/2018	23.11.2018 13:32:21
184	0	РУДНИК	гз	зпз		226	1														
185	0	РУДНИК	гз	зпз		136	1														
186	0	РУДНИК		170 00	4	13230	0														
187	0	РУДНИК		421 00		1692	0														
188	0	РУДНИК		170 00	4	80232	0														
189	0	РУДНИК		421 00		11242	0														
190	0	РУДНИК		221 00		20777	0														
191	0	РУДНИК		160 00	2	32345	0														
192	0	РУДНИК		221 00		4432	0														
195	0	РУДНИК		160 00	2	129724	0														
196	0	РУДНИК		160 00	2	120028	0														



ИМОТЕН ЛИСТ број: 550 ПРЕПИС
Катастарска општина: ЗАЈАС-ВОН Г.Р.

197	0	РУДНИК		421 00		2421	0													
198	0	РУДНИК		315 00		139135	0													
199	0	РУДНИК	зз	пс	2	148790	0													
202	0	РУДНИК	зз	пс	2	396287	0													
204	0	КРИВА РЕКА	зз	пс	2	136156	0													
1386	0	КРИВА РЕКА		160 00	2	27813	0													
1388	0	КРИВА РЕКА		160 00	2	6859	0													
1390	0	КРИВА РЕКА		160 00	2	7883	0													
1391	0	КРИВА РЕКА		421 00		1048	0													
1392	0	КРИВА РЕКА		160 00	2	13701	0													
1393	0	КРИВА РЕКА		421 00		2639	0													
1398	0	РУДНИК		160 00	2	1027	0													
1399	0	РУДНИК		421 00		620	0													
1400	0	РУДНИК	гз	зпз		63	1													
1400	0	РУДНИК	гз	гиз		9	0													
1401	0	РУДНИК	гз	зпз		93	1													
1401	0	РУДНИК	гз	гиз		6	0													



ИМОТЕН ЛИСТ број: 550 ПРЕПИС
Катастарска општина: ЗАЈАС-ВОН Г.Р.

1402	0	РУДНИК	гз	зпз		256	1													
1402	0	РУДНИК	гз	гиз		69	0													
1403	0	РУДНИК	гз	зпз		181	1													
1403	0	РУДНИК	гз	гиз		2	0													
1404	0	РУДНИК	гз	зпз		108	1													
1404	0	РУДНИК	гз	гиз		16	0													
1405	0	РУДНИК	гз	зпз		64	1													
1406	0	ЧАУШИЦА		315 00		73387	0													
1407	0	ЧАУШИЦА		421 00		4581	0													
1408	0	ЧАУШИЦА		315 00		253868	0													
1409	1	ЧАУШИЦА		421 00		4284	0													
1410	1	ЧАУШИЦА		160 00	4	23506	0													

Г12. ОГРАНИЧУВАЊА И ПРИБЕЛЕЖУВАЊА преземени од стариот електронски систем

Број на катастарска парцела		Бр. на зграда	Влез/Кат/Број на посебен дел од зграда			Намена на посебен дел од зграда	Внатрешна површина во м2	Опис	Број на предмет по кој е извршено запишување	Датум и час на запишување
основен	дел		Влез	Кат	Број					
177	0						НА КАТ.ПАРЦЕЛИ ВО ИЛ.БР.550 ЗА КО.ЗА- ЈАС СО ПОРАВО НА КОРИСТЕЊЕ РУД.ЖЕЛ. СКОПЈЕ РУДНИК ТАЈМИШТЕ.	1113-1429/2018	23.11.2018 13:32:21	

Легенда на внесени шифри и кратенки:

Шифра	Опис
17000	ШУМА

Тип	Опис
Препис	Цела содржина од имотниот лист



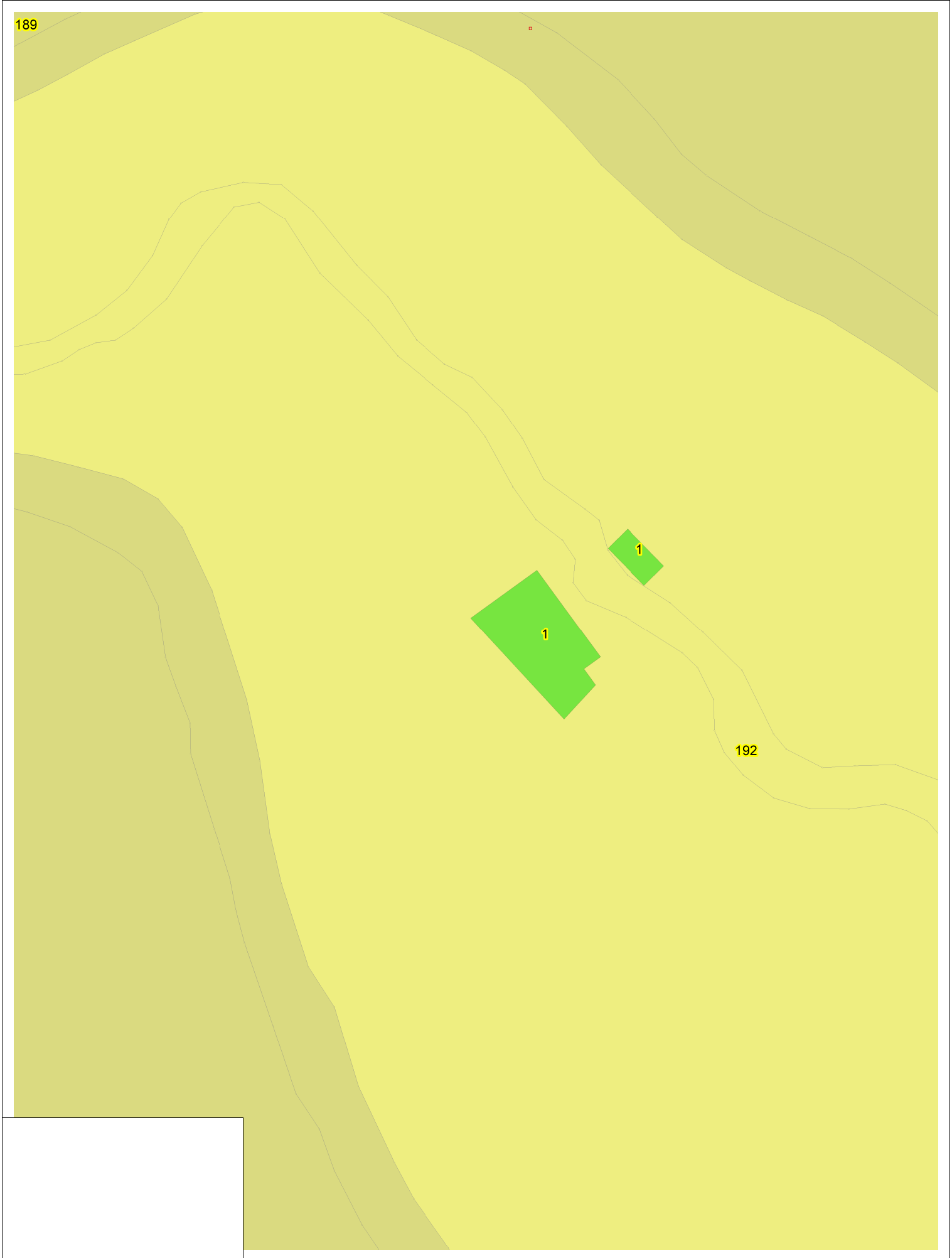
ИМОТЕН ЛИСТ број: 550 ПРЕПИС
Катастарска општина: ЗАЈАС-ВОН Г.Р.

Легенда на внесени шифри и кратенки:	
Шифра	Опис
31500	КАМЕНЈАР
пс	Пасишта
зпио	земјиште под инфраструктурни објекти
831	ПРАВО НА СОПСТВЕНОСТ
гиз	градежно изградено земјиште
зпз	Земјиште под зграда
42100	ЈАВНИ ПАТ.
гз	Вештачки неплодни земјишта
16000	ПАСИШТЕ
зз	Плодните земјишта
22100	РЕКА

Тип	Опис
Препис	Цела содржина од имотниот лист

М.П.





**КООРДИНАТИ НА ТОЧКИ ОД ГЕОДЕТСКАТА РЕФЕРЕНТНА МРЕЖА**

Ознака (тип) на геодетска	Бр. на точка	Y	X	H
Тригонометриска точка	4-204	7484792.33	4609669.61	



ПОТВРДА
за проверка на геодетски елаборат
КО ЗАЈАС-ВОН Г.Р.

Се потврдува дека ГЕОДЕТ КОРУНОСКИ, 6474080, МИРКО МИЛЕСКИ 15 - КИЧЕВО на ден 19.12.2018 во 11:36:27 часот до Агенцијата за катастар на недвижности достави пријава за проверка на геодетски елаборат заведена под број 02-3334/3-424/2018

КО.: ЗАЈАС-ВОН Г.Р. / Парцела: 191

За да го искористите изработениот геодетски елаборат, внесете ја следната лозинка 'M7HW49V', на <https://ekatlite.platform.katastar.gov.mk/ekatlite>.



Плаќањето е успешно завршено

Број на извршената трансакција: 2736260

Назив на налогодавач: Димче Костоски ул Мирко Милески бр. 15	Назив на налогопримач: НРБМ Буџет на РМ
Трансакциска сметка на	Трансакциска сметка на 100-0000000-630-95
Банка на налогодавач:	Банка на налогопримач: АКН 3
Даночен број или ЕМБС: 6474080	Износ: МКД 154.20
Повикување на број:	Уплатна сметка:
Цел на плаќање: Имотен лист	Сметка на буџетски корисник: 2100100450-787-11
Потпис:	Приходна шифра и програма: 724116-20 <input type="checkbox"/> преку МИПС
	Датум на уплата: 19.12.2018 Место на плаќање: Интернет Casys cPay

Налог ПП50

ВКУПНО ЗА ПРИЈАВА	150.00
АДМИНИСТРАТИВНА ТАКСА	0.00
ПРОВИЗИЈА	4.20
ВКУПНО ЗА НАПЛАТА	154.20

Плаќањето е успешно завршено

Број на извршената трансакција: 2736340

Назив на налогодавач: Димче Костоски ул Мирко Милески бр. 15	Назив на налогопримач: НРБМ Буџет на РМ
Трансакциска сметка на	Трансакциска сметка на 100-0000000-630-95
Банка на налогодавач:	Банка на налогопримач: АКН 3
Даночен број или ЕМБС: 6474080	Износ: МКД 525.59
Повикување на број:	Уплатна сметка:
Цел на плаќање: Издавање на податоци во дигитална форма	Сметка на буџетски корисник: 2100100450-787-11
Потпис:	Приходна шифра и програма: 724116-20 <input type="checkbox"/> преку МИПС
	Датум на уплата: 19.12.2018 Место на плаќање: Интернет Casys cPay

Налог ПП50

ВКУПНО ЗА ПРИЈАВА	414.00
АДМИНИСТРАТИВНА ТАКСА	0.00
ПРОВИЗИЈА	11.59
ЗАВЕРКА НА ГЕОДЕТСКИ ЕЛАБОРАТ	100.00
ВКУПНО ЗА НАПЛАТА	525.59

АГЕНЦИЈА ЗА КАТАСТАР НА НЕДВИЖНОСТИ

19.12.2018 11:06:35

Потврда за нарачка: 107720

Податоци за нарачателот

Име на компанија	геодет коруноски	Улица	Мирко Милески
ЕМБС на компанија	6474080	Број	15
Телефон на компанија	045220400	Поштенски број	6250
Име	Димче	Град	Кичево
Презиме	Костоски	Држава	Р.Македонија
Е-пошта	geodetkorunoski@yahoo.com		
Телефон	045220400		

Податоци за нарачката

Име на продукт	Начин на превземање	Единечна цена	Кол.	Вкупна цена	Архивски број	Линк за превземање
Координати (X, Y)	Продукт во електронска форма	66.0 ден.	1.0	66.0 ден.	0834-49518/1	Order_107720_GeodetskiTocki-Koordinati_8yu2ws6w1545214038184u.xlsx - Order_107720_GeodetskiTocki-Koordinati_8yu2ws6w1545214038184u.pdf
Вкупна цена:	66.0 + 2* = 68.0 ден.					

Начин на плаќање: Онлајн плаќање

Број на трансакција: 7960167

*Провизија за банка - процент од вкупна сума